



**P.G.T.**  
**Piano di Governo  
del Territorio**  
Comune di  
Castello d'Agogna

**Documento di Piano**  
**Quadro Strategico**  
**Scala: 1:5.000**

Adottato con Delibera di Consiglio Comunale n°7 del 09/04/2013  
Approvato con Delibera di Consiglio Comunale n. 8 del 20.03.2014

**Sindaco: Lina Iori**  
**Resp. Uff. Tecn.: Dorian Binatti**







**Progettisti incaricati:**  
**Angela Colucci**  
**Giorgio Corioni**  
**Federico Tenconi**

**Collaboratori:**  
**Laura Boi**  
**Simone Fossa**

Marzo 2014

### Legenda

### Ambiti strategici del sistema insediativo urbano

- |   |   |
|---|---|
|  | Ambiti di Trasformazione a prevalente funzione residenziale di espansione |
|  | Ambiti di Trasformazione a prevalente funzione produttiva di espansione   |
|  | Ambiti di Trasformazione per attrezzature pubbliche                       |
|  | Ambiti di Trasformazione a destinazione mista (residenza/servizi)         |
|  | PA in attuazione  |
|  | Servizi previsti  |


### Principali azioni strategiche del Piano

- ☐ Ambiti di completamento

### Strategie per il sistema insediativo urbano

-  Compattazione dell'abitato

### Elementi strategici del sistema infrastrutturale e della mobilità

-  Corridoio di salvaguardia relativo alle previsioni infrastrutturali della mobilità (D.G.R. 4659 DEL 04/05/2007)
-  Tracciato definitivo previsioni infrastrutturali autostrada  
Broni-Mortara (depositato dal proponente I.L. S.p.A. il 19.1.2012  
in Regione Lombardia)










### Strategie per il sistema infrastrutturale e della mobilità


- ◀ ➡ Miglioramento e potenziamento del sistema della mobilità ciclo-pedonale
- ◀ ➡ Connessione tra le parti dell'abitato

### Ambiti strategici del sistema agricolo

- Ambiti agricoli delle cascine
- Ambiti di riqualificazione ambientale
- Ambiti agricoli produttivi

**Elementi strategici del sistema paesaggistico-culturale ed ambientale**



- |   |  |
|---|--|
|  | Nucleo di Antica Formazione                        |
|  | Rete Ecologica Regionale - I livello               |
|  | Rete Ecologica Regionale - II livello              |
|  | Zone di Protezione Speciale (Direttiva 79/409/CEE) |
|  | Rete Ecologica Comunale                            |
|  | Strade a significativo carattere paesaggistico     |
|  | Aree a rischio archeologico (PTCP)                 |
|  | Emergenze naturalistiche (PTCP)                    |
|  | Aree boscate (D.Lgs. 42/2004)                      |

-  Fiume Agogna  
 Sistema irriguo e dei fontanili

### Previsioni sovracomunali

- Interporto di Mortara (PTCP)

### Altre informazioni

-  Confine comunale  
 Tessuto consolidato

